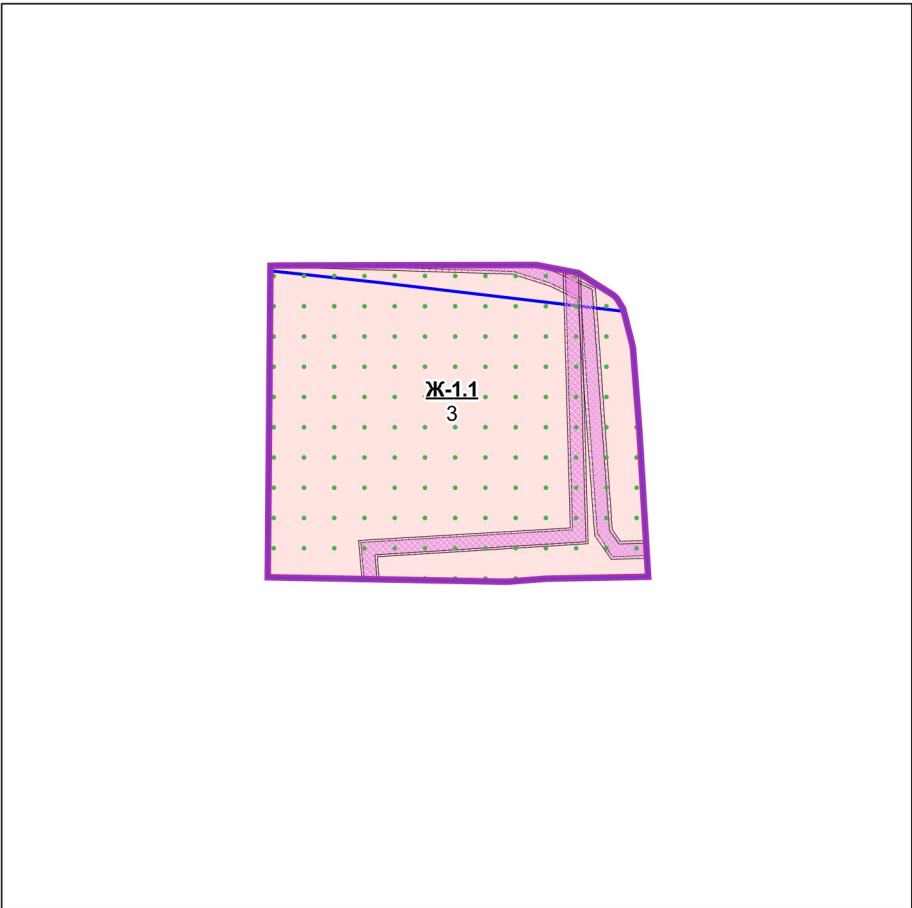
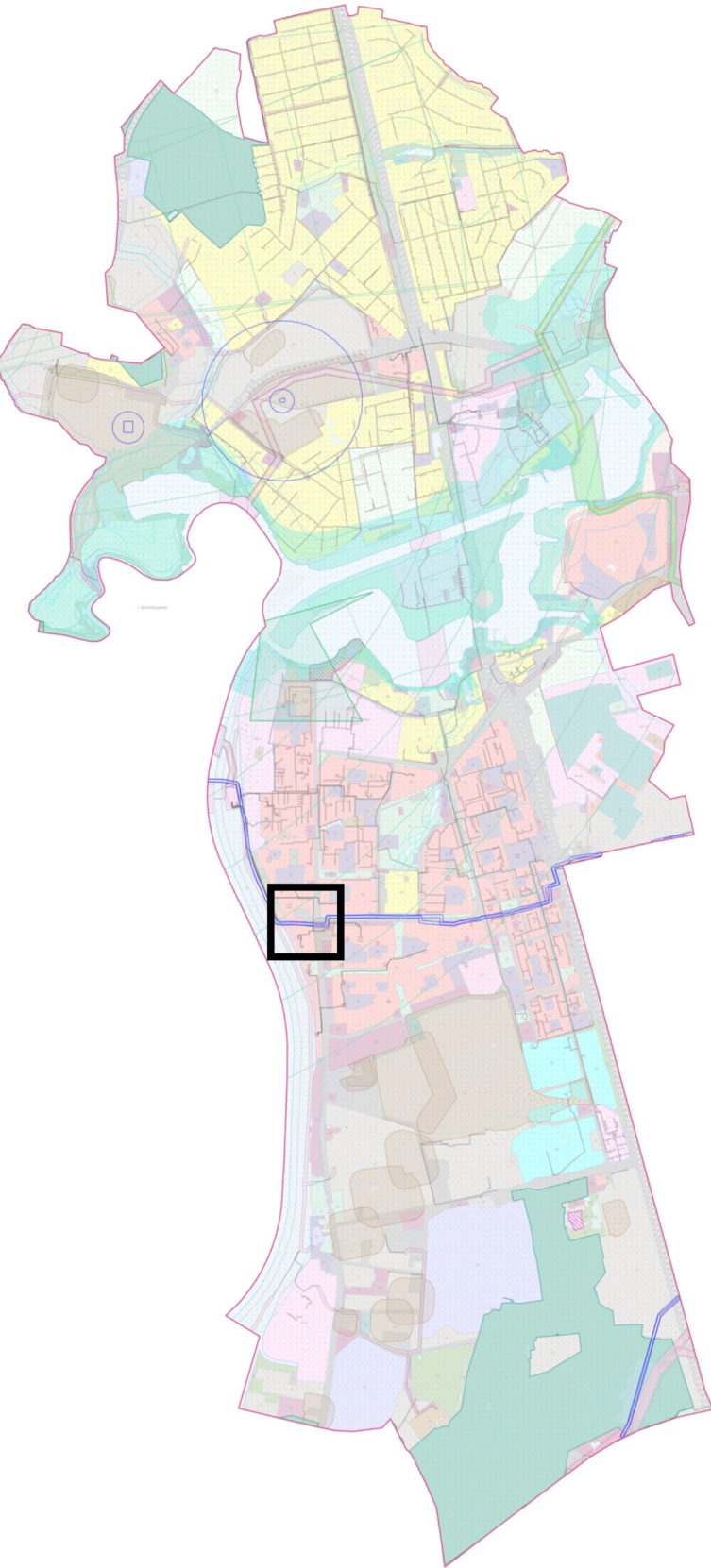


ВНЕСЕНИЕ ИЗМЕНЕНИЙ В ПРАВИЛА ЗЕМЛЕПОЛЬЗОВАНИЯ И ЗАСТРОЙКИ ТЕРРИТОРИИ (ЧАСТИ ТЕРРИТОРИИ) ГОРОДСКОГО ОКРУГА ДОЛГОПРУДНЫЙ МОСКОВСКОЙ ОБЛАСТИ ПРИМЕНИТЕЛЬНО К ЗЕМЕЛЬНОМУ УЧАСТКУ С КАДАСТРОВЫМ НОМЕРОМ 50:42:0020101:1405

Карта градостроительного зонирования с отображением границ населенных пунктов, входящих в состав городского округа, границ зон с особыми условиями использования территорий, границ территорий объектов культурного наследия и границ территорий исторических поселений (по сведениям ЕГРН)



Условные обозначения

Границы

- разработки
- земельных участков
- территориальных зон


Территориальные зоны

- Ж-1.1 Зона многоквартирной жилой застройки

Зоны с особыми условиями использования территории

- Зона санитарной охраны источников водоснабжения и водопроводов питьевого назначения
- Охранная зона инженерных коммуникаций
- Приаэродромная территория

- Ж-1.1 - Виды территориальных зон
- 3 - Предельное количество надземных этажей
- (-) - Предельная высотность (в метрах)

						Договор подряда № 37-35/3-25-АТП от 08.12.2025			
						Московская область, городской округ Долгопрудный			
Изм.	Кол.уч.	Ист.	№ док.	Подпись	Дата	Внесение изменений в правила землепользования и застройки территории (части территории) городского округа Долгопрудный Московской области применительно к земельному участку с кадастровым номером 50:42:0020101:1405	Стадия	Лист	Листов
Ген.директор	Е.И. Свиридова							1	1
Нач.отдела	Д.З.Григорьев								
Отв.исполнит.	Т.В. Бурметьева								
						Карта градостроительного зонирования с отображением границ населенных пунктов, входящих в состав городского округа, границ зон с особыми условиями использования территорий, границ территорий объектов культурного наследия и границ территорий исторических поселений (по сведениям ЕГРН), Масштаб 1:10000	 Агентство Территориального Планирования		